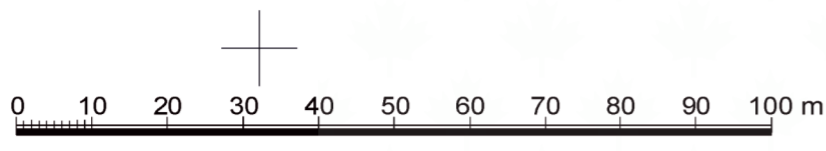

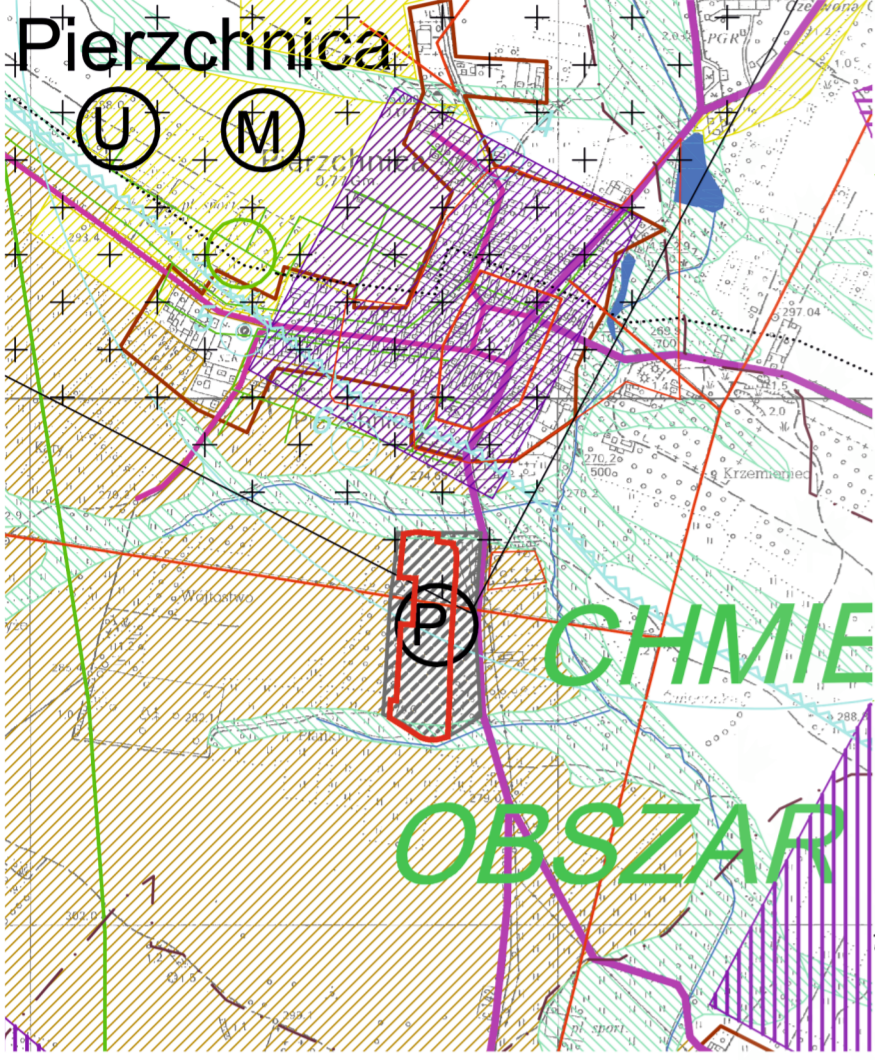


MIEJSCOWY PLAN ZAGOSPODAROWANIA PRZESTRZENNEGO GMINY PIERZCHNICA NA OBSZARZE CZĘŚCI SOŁECTWA PIERZCHNICA - RYSUNEK



SKALA 1:1000

WYRYS ZE STUDIUM UWARUNKWAŃ
I KIERUNKÓW ZAGOSPODAROWANIA
PRZESTRZENNEGO GMINY PIERZCHNICA



Skala 1 : 10 000

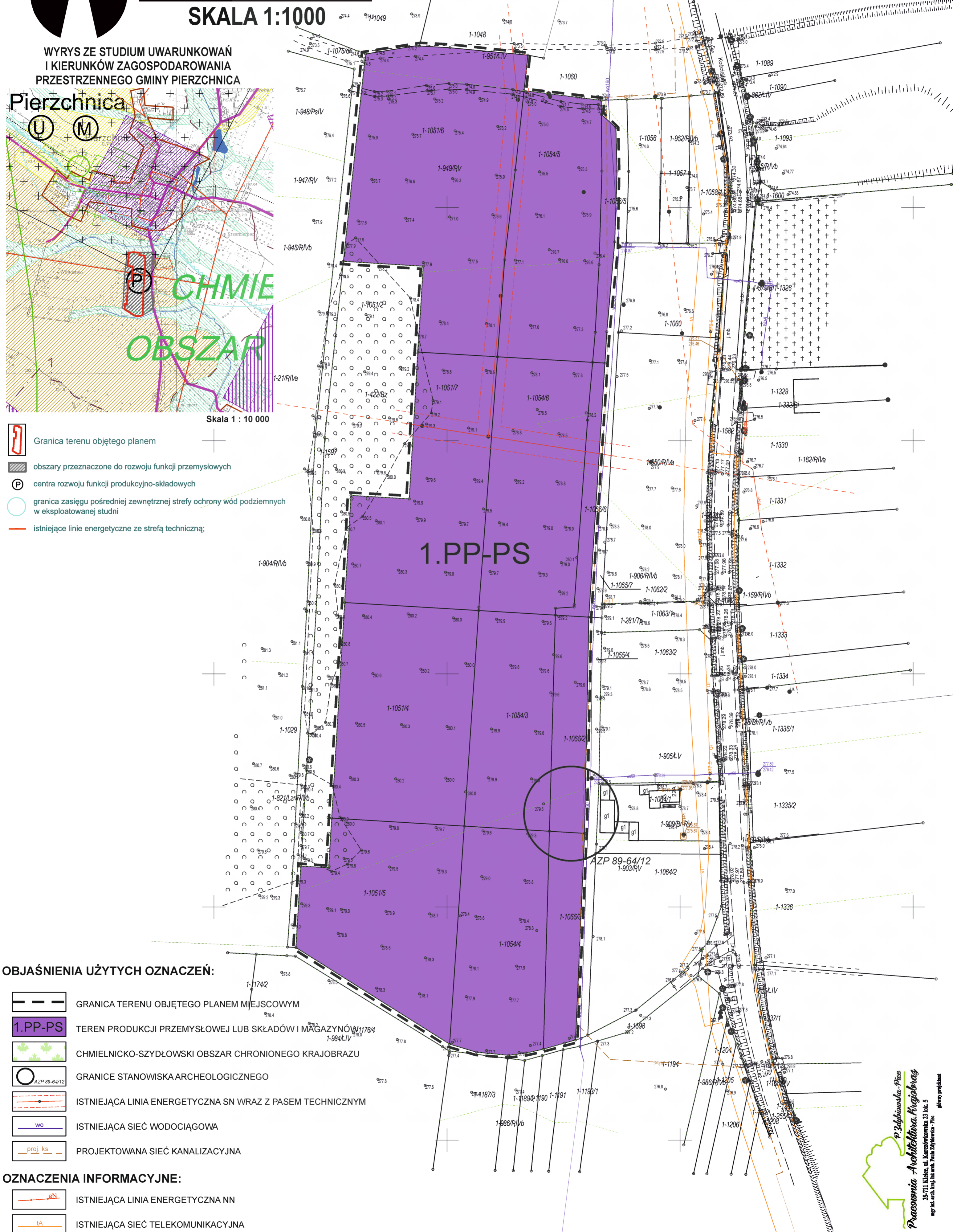
- Granica terenu objętego planem
- obszary przeznaczone do rozwoju funkcji przemysłowych
- centra rozwoju funkcji produkcyjno-składowych
- granica zasięgu pośredniej zewnętrznej strefy ochrony wód podziemnych w eksploatowanej studni
- istniejące linie energetyczne ze strefą techniczną;

OBJAŚNIENIA UŻYTYCH OZNACZEŃ:

- GRANICA TERENU OBJĘTEGO PLANEM MIEJSCOWYM
- TEREN PRODUKCJI PRZEMYSŁOWEJ LUB SKŁADÓW I MAGAZYNÓW
- CHMIELNICKO-SZYDŁOWSKI OBSZAR CHRONIONEGO KRAJOBRAZU
- GRANICE STANOWISKA ARCHEOLOGICZNEGO
- ISTNIEJĄCA LINIA ENERGETYCZNA SN WRAZ Z PASEM TECHNICZNYM
- ISTNIEJĄCA SIEĆ WODOCIĄGOWA
- PROJEKTOWANA SIEĆ KANALIZACYJNA

OZNACZENIA INFORMACYJNE:

- ISTNIEJĄCA LINIA ENERGETYCZNA NN
- ISTNIEJĄCA SIEĆ TELEKOMUNIKACYJNA



P. Zdobychowska-Pieć
Pracownia Architektoniczna, Inżynierska
25-711 Kłobucko, ul. Karłowicza 23 lok. 5
mgr inż. arch. kraj. iat. arch. Paula Zdobychowska - Pieć
główny projektant