

ZBIÓR KART ADRESOWYCH
GMINNEJ EWIDENCJI ZABYTEKÓW
GMINY PIERZCHNICA

ZABYTEKI NIERUCHOME

KARTY OPRACOWAŁA:
PRACOWNIA ARCHEOLOGICZNA
„KR-ARCHEO” KINGA RYBA

Wykaz zabytków nieruchomych Gminnej Ewidencji Zabytków Gminy Pierzchnica

Lp.	Miejscowość/ Nazwa ulicy	Nr/Adres	Nr ewid. działki	Lista obiektów	Uwagi - wnioski	
1.	DRUGNIA	23	485	ZESPÓŁ KOŚCIOŁA PARAFIALNEGO, w tym:	nr rej. A.444/1-3	
2.				kościół parafialny p.w. św. Wawrzyńca	nr rej. A.444/1	
3.				dzwonnica	nr rej. A.444/2	
4.				cmentarz przykościelny z drzewostanem i ogrodzeniem	nr rej. A.444/3	
5.					470	CMENTARZ PARAFIALNY
6.			527/2	KAPLICZKA PRZYDROŻNA Z RZEŻBĄ ŚW. JANA NEPOMUCENA		
7.		24	527/2	ZAŁOŻENIE DWORSKO-PARKOWE - pozostałości, w tym:		
8.				spichlerz - dawny lamus		
9.				pozostałości parku		
10.	GUMIENICE		13/2	CMENTARZ PARAFIALNY		
11.	MALESZOWA	przy posesji 6	14/4	FIGURA PRZYDROŻNA PIETA NA KOLUMNIE		
12.			1/1 1/2 1/3 1/4 16/1 840 (dr.)	ZESPÓŁ REZYDENCJONALNY, w tym:	nr rej. A.446/1-5	
13.		12	1/2 (staw) 1/3 (wyspa)	pozostałości zamku na wyspie wraz ze stawem	nr rej. A.446/1	
14.			1/1	dwór	nr rej. A.446/2	
15.				stajnia z wozownią (w ruinie)	nr rej. A.446/3	
16.		7	16/1	lamus (spichlerz)	nr rej. A.446/4	
17.		12	1/1 1/2 1/3	pozostałości założenia parkowo-ogrodowego	nr rej. A.446/5	
18.				stodoła (w zespole dawnego folwarku)		
19.			1/1	pozostałości oraz miejsce po dawnym spichlerzu i domu rybaka (w zespole dawnego folwarku)		
20.				840 (dr.)	figura św. Jana Nepomucena	
21.	PIERZCHNIANKA		315 537 (dr.)	KAPLICZKA MATKI BOSKIEJ		
22.		64A 66	50/34 50/5 50/6 50/14	POZOSTAŁOŚCI PARKU DWORSKIEGO	obiekt kwalifikuje się do wyłączenia z ewidencji GEZ	
23.	PIERZCHNICA			UKŁAD PRZESTRZENNY	nr rej. A.447	
24.	ul. Kościelna	17	1045/1	ZESPÓŁ KOŚCIOŁA PARAFIALNEGO w tym:	nr rej. A.448/1-6	
25.			1080/1	kościół parafialny p.w. św. Małgorzaty	nr rej. A.448/1	
26.			1045/1	dzwonnica	nr rej. A.448/2	
27.		17a	1080/1	plebania - ob. dom przedpogrzebowy	nr rej. A.448/3	
28.		17	1045/1	cmentarz przykościelny z ogrodzeniem	nr rej. A.448/4	
29.				cmentarz grzebalny z ogrodzeniem	nr rej. A.448/5	
30.				zielen	nr rej. A.448/6	
31.				1326	CMENTARZ PARAFIALNY (II)	
32.					KAPLICZKA (przy cmentarzu parafialnym II)	

33.			1051/1	CMENTARZ PARAFIALNY (PRZEJŚCIOWY)	
34.	ul. Szkolna	53	802/1	KAPLICZKA NMP	
35.			1700/3	KAPLICZKA ŚW. ANNY	
36.	ul. Stawowa		1228	ZESPÓŁ PIWNIC NA GÓRZE PIWNICZNEJ	
37.	ul. Kielecka	4	567	DOM	
38.		6	568/1 568/2	DOM	
39.		8	570/1	DOM	
40.	ul. Kościelna	1	1065	DOM	
41.		2	1040	DOM	
42.		7	1069	DOM	
43.		8	1070	DOM	
44.		9	1071	DOM	
45.		10	1072	DOM	
46.		11	1073	DOM	
47.	Rynek	3	512	DOM	
48.		6	515	DOM	obiekt rozebrany kwalifikuje się do wyłączenia z GEZ
49.		15	562	DOM	
50.		18	564	DOM	
51.		19	565/1	DOM	
52.		25	607/1 607/2	DOM	
53.		28	610	DOM	
54.		29	611/1	DOM	
55.		32	614	DOM	
56.		41	1030	DOM	
57.	SKRZELCZYCE		86	ZESPÓŁ KAPLICY P.W. ŚW. ANTONIEGO, w tym:	
58.				kaplica	
59.				ogrodzenie	
60.			464	POZOSTAŁOŚCI PARKU DWORSKIEGO	
61.	gm. PIERZCHNICA mśc.:			LINIA KOLEJOWA (pozostałości) JĘDRZEJOWSKIEJ KOLEI DOJAZDOWEJ	
	STROJNÓW		248		
	KRAUZÓW		207		
	WIERZBIE		94		
	DRUGNIA		562		

GEZ

KARTA ADRESOWA ZABYTKU NIERUCHOMEGO

3. Miejscowość

DRUGNIA

1. Nazwa

ZESPÓŁ KOŚCIOŁA PARAFIALNEGO

2. Czas powstania

XV w. - 1880 r.

8. Fotografia z opisem wskazującym orientację albo mapa z zaznaczonym stanowiskiem archeologicznym



Widok zachodni zespołu kościoła.



Widok wschodni zespołu kościoła.



Lokalizacja zespołu kościoła parafialnego w granicach dz. 485.

4. Adres

Drugnia 23

dz. nr ewid.: 485

5. Przynależność administracyjna

województwo świętokrzyskie

powiat kielecki

gmina Pierzchnica

6. Formy ochrony

wpis do rejestru zabytków
woj. świętokrzyskiego
nr rej. A.444/1-3
decyzje z dnia:
04.01.1957 r.
15.04.1967 r.
31.08.1989 r.

7. Opracowania karty (autor, data, podpis)

Kinga Ryba, 08.07.2016 r.

GEZ

KARTA ADRESOWA ZABYTKU NIERUCHOMEGO

3. Miejscowość

DRUGNIA

1. Nazwa

**KOŚCIÓŁ PARAFIALNY P.W. ŚW. WAWRZYŃCA
w zespole kościoła parafialnego**

2. Czas powstania

1620 r.

z wykorzystaniem dawnej zakrystii z XV w. (1470 r. ?) -
odbudowany i rozbudowany ok. 1880 r.

8. Fotografia z opisem wskazującym orientację albo mapa z zaznaczonym stanowiskiem archeologicznym



Widok od strony północno-wschodniej.



Wejście główne - od strony zachodniej.



Widok od strony południowo-wschodniej



4. Adres

Drugnia 23

dz. nr ewid.: 485

5. Przynależność administracyjna

województwo świętokrzyskie

powiat kielecki

gmina Pierzchnica

6. Formy ochrony

wpis do rejestru zabytków
woj. świętokrzyskiego
nr rej. A.444/1
decyzje z dnia:
04.01.1957 r.
15.04.1967 r.
31.08.1989 r.

7. Opracowania karty (autor, data, podpis)

Kinga Ryba, 08.07.2016 r.

GEZ

KARTA ADRESOWA ZABYTKU NIERUCHOMEGO

3. Miejscowość

DRUGNIA

1. Nazwa

**DZWONNICA
w zespole kościoła parafialnego**

2. Czas powstania

ok. 1880 r.

8. Fotografia z opisem wskazującym orientację albo mapa z zaznaczonym stanowiskiem archeologicznym



Południowa ściana dzwonnicy - od strony kościoła.



Północna ściana dzwonnicy od strony drogi asfaltowej.



4. Adres

Drugnia 23

dz. nr ewid.: 485

5. Przynależność administracyjna

województwo świętokrzyskie

powiat kielecki

gmina Pierzchnica

6. Formy ochrony

wpis do rejestru zabytków
woj. świętokrzyskiego
nr rej. A.444/2
decyzja z dnia:
31.08.1989 r.

7. Opracowania karty (autor, data, podpis)

Kinga Ryba, 08.07.2016 r.

GEZ

KARTA ADRESOWA ZABYTKU NIERUCHOMEGO

3. Miejscowość

DRUGNIA

1. Nazwa

**CENTARZ PRZYKOŚCIELNY
Z DRZEWOSTANEM I OGRODZENIEM
w zespole kościoła parafialnego**

2. Czas powstania

2 poł. XV w. (ok. 1470 r.) - cmentarz przykościelny
2 poł. XIX w. - drzewostan oraz ogrodzenie

8. Fotografia z opisem wskazującym orientację albo mapa z zaznaczonym stanowiskiem archeologicznym



Fragment cmentarza przykościelnego wraz z ogrodzeniem - od strony wschodniej. Drzewostan zachowany w formie szczątkowej.



Jedno z kilku zachowanych drzew (pozostałe w tle).

4. Adres

Drugnia 23

dz. nr ewid.: 485

5. Przynależność administracyjna

województwo świętokrzyskie

powiat kielecki

gmina Pierzchnica

6. Formy ochrony

wpis do rejestru zabytków
woj. świętokrzyskiego
nr rej. A.444/3
decyzja z dnia:
31.08.1989 r.

7. Opracowania karty (autor, data, podpis)



Fragment ogrodzenia - odcinek północno-wschodni od strony drogi asfaltowej.



Cmentarz przykościelny wraz z drzewostanem oznaczono kolorem czerwonym, ogrodzenie - kolorem zielonym.

Kinga Ryba, 08.07.2016 r.

GEZ

KARTA ADRESOWA ZABYTKU NIERUCHOMEGO

3. Miejscowość

DRUGNIA

1. Nazwa

CMENTARZ PARAFIALNY

2. Czas powstania

1 poł. XIX w.

8. Fotografia z opisem wskazującym orientację albo mapa z zaznaczonym stanowiskiem archeologicznym



Fragment muru cmentarnego oraz wschodnia i południowa część cmentarza (od strony drogi asfaltowej)



Jeden z najstarszych grobów (XIX/XX w.)

4. Adres

część dz. nr ewid.: 470
w granicach jak na mapie poglądowej

5. Przynależność administracyjna

województwo świętokrzyskie

powiat kielecki

gmina Pierzchnica

6. Formy ochrony

7. Opracowania karty (autor, data, podpis)

Kinga Ryba, 08.07.2016 r.



Centralna część cmentarza - aleja widok w kierunku południowym



Jedne z najstarszych grobów (k.XIX - pocz. XX w.)



GEZ

KARTA ADRESOWA ZABYTKU NIERUCHOMEGO

3. Miejscowość

DRUGNIA

1. Nazwa

**KAPLICZKA PRZYDROŻNA
Z RZEŻBĄ ŚW. JANA NEPOMUCENA**

2. Czas powstania

XVIII w. (?)

8. Fotografia z opisem wskazującym orientację albo mapa z zaznaczonym stanowiskiem archeologicznym



Widok od strony drogi powiatowej.



Figura św. Jana Nepomucena.



4. Adres

dz. nr ewid.: 527/2

Kapliczka usytuowana przy drodze powiatowej nr 0022T w kierunku na Potok, po południowej stronie tej drogi, ok. 20 m na wschód od dawnego stawu.

5. Przynależność administracyjna

województwo świętokrzyskie

powiat kielecki

gmina Pierzchnica

6. Formy ochrony

wpis do rejestru zabytków
woj. świętokrzyskiego
nr rej. A.445
decyzja z dnia:
31.08.1989 r.

indywidualnie figura św. Jana Nepomucena:
wpis do rejestru zabytków ruchomych
nr rej. 20 B

7. Opracowania karty (autor, data, podpis)

Kinga Ryba, 08.07.2016 r.

GEZ

KARTA ADRESOWA ZABYTKU NIERUCHOMEGO

3. Miejscowość

DRUGNIA

1. Nazwa

POZOSTAŁOŚCI ZESPOŁU DWORSKIEGO

2. Czas powstania

XVIII - XIX w.

8. Fotografia z opisem wskazującym orientację albo mapa z zaznaczonym stanowiskiem archeologicznym



Część zachodnia założenia.



Spichlerz - dawny lamus.



Arboretum.



Pozostałości parku wraz ze stawem.

4. Adres

Drugnia 24

część dz. nr ewid.: 527/2
w granicach jak na mapie poglądowej

ob. teren Nadleśnictwa Chmielnik

5. Przynależność administracyjna

województwo świętokrzyskie

powiat kielecki

gmina Pierzchnica

6. Formy ochrony

7. Opracowania karty (autor, data, podpis)

Kinga Ryba, 08.07.2016 r.

GEZ

KARTA ADRESOWA ZABYTKU NIERUCHOMEGO

3. Miejscowość

DRUGNIA

1. Nazwa

**SPICHLERZ - DAWNY LAMUS
w pozostałościach zespołu dworskiego
ob. budynek gospodarczy Nadleśnictwa Chmielnik**

2. Czas powstania

1 poł. XIX w.

8. Fotografia z opisem wskazującym orientację albo mapa z zaznaczonym stanowiskiem archeologicznym



Widok od strony północnej.



Widok od strony zachodniej.



Widok od strony południowej.



4. Adres

Drugnia 24

budynek na dz. nr ewid.: 527/2

5. Przynależność administracyjna

województwo świętokrzyskie

powiat kielecki

gmina Pierzchnica

6. Formy ochrony

7. Opracowania karty (autor, data, podpis)

Kinga Ryba, 08.07.2016 r.

GEZ

KARTA ADRESOWA ZABYTKU NIERUCHOMEGO

3. Miejscowość

DRUGNIA

1. Nazwa

**POZOSTAŁOŚCI PARKU
w pozostałościach zespołu dworskiego
ob. użytkowane jako arboretum Nadleśnictwa Chmielnik**

2. Czas powstania

1 poł. XIX w.

8. Fotografia z opisem wskazującym orientację albo mapa z zaznaczonym stanowiskiem archeologicznym



Dawna aleja parkowa - biegnąca po zachodniej stronie założenia, wzdłuż ogrodzenia arboretum.



Drzewostan parku wokół stawu - południowa część parku.



Pozostałości starego drzewostanu w części wschodniej parku.



4. Adres

Drugnia 24

część dz. nr ewid.: 527/2
w granicach jak na mapie poglądowej

5. Przynależność administracyjna

województwo świętokrzyskie

powiat kielecki

gmina Pierzchnica

6. Formy ochrony

7. Opracowania karty (autor, data, podpis)

Kinga Ryba, 08.07.2016 r.

GEZ

KARTA ADRESOWA ZABYTKU NIERUCHOMEGO

3. Miejscowość

GUMIENICE

1. Nazwa

**CMENTARZ PARAFIALNY
(parafia Pierzchnica)**

2. Czas powstania

1918 r.

8. Fotografia z opisem wskazującym orientację albo mapa z zaznaczonym stanowiskiem archeologicznym



4. Adres

część dz. nr ewid.: 13/2
w granicach jak na mapie poglądowej

Cmentarz położony na gruntach zwanych Maleszówki, usytuowany ok. 250m na zachód od drogi powiatowej nr 0355T Pierzchnica-Chmielnik.

5. Przynależność administracyjna

województwo świętokrzyskie

powiat kielecki

gmina Pierzchnica



6. Formy ochrony

7. Opracowania karty (autor, data, podpis)

Kinga Ryba, 04.07.2016 r.

GEZ

KARTA ADRESOWA ZABYTKU NIERUCHOMEGO

3. Miejscowość

MALESZOWA

1. Nazwa

FIGURA PRZYDROŻNA
PIETA NA KOLUMNIE

2. Czas powstania

1713 r.

8. Fotografia z opisem wskazującym orientację albo mapa z zaznaczonym stanowiskiem archeologicznym



Widok od strony północnej.



Fragment zdobionej kolumny z głowicą, na której posadowiona jest postać siedzącej Matki Bożej trzymającej ciało Jezusa.



Północna płaszczyzna postumentu - od strony drogi z widoczną datą powstania figury.



4. Adres

przy posesji Maleszowa 6

dz. nr ewid.: 14/4

Figura ustawiona przy drodze powiatowej nr 0001T, po południowej stronie tej drogi, za ogrodzeniem posesji.

5. Przynależność administracyjna

województwo świętokrzyskie

powiat kielecki

gmina Pierzchnica

6. Formy ochrony

7. Opracowania karty (autor, data, podpis)

Kinga Ryba, 01.07.2016 r.

GEZ

KARTA ADRESOWA ZABYTKU NIERUCHOMEGO

3. Miejscowość

MALESZOWA

1. Nazwa

ZESPÓŁ REZYDENCJONALNY

2. Czas powstania

1 poł. XVII-XIX w.

8. Fotografia z opisem wskazującym orientację albo mapa z zaznaczonym stanowiskiem archeologicznym



1



4

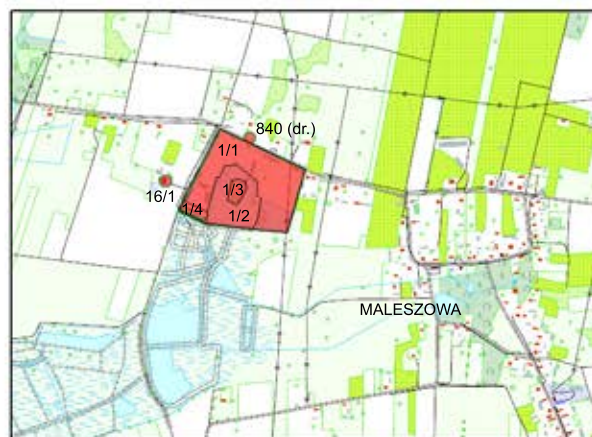


2



3

1. Budynek dworu oraz ruina tzw. kurnika.
2. Staw z wyspą. Na wyspie znajdują się pozostałości zamku.
3. Budynek stodoły w zespole folwarku oraz pozostałości zieleni parkowej.
W tle wyspa na stawie. Z lewej strony jeden ze świerków rosnących wzdłuż alei parkowej.
4. Widok od północy na teren zespołu rezydencjonalnego.



Teren zespołu rezydencjonalnego oznaczono kolorem czerwonym
- w granicach działek nr ewid. 1/1, 1/2 i 1/3.
Kolorem niebieskim oznaczono budynek lamusa
położony na działce nr ewid. 16/1.

4. Adres

dz. nr ewid.: 1/1, 1/2, 1/3, część 1/4
oraz:

budynek (lamus) na dz. 16/1

figura św. Jana Nepomucena na dz. 840 (dr.)

Zespół zlokalizowany na północny-zachód od wsi,
po południowej stronie drogi powiatowej nr 0001T
(Brody-Maleszowa) u zbiegu z lokalną dr gą
w kierunku stawów rybnych i T rnoskały.

5. Przynależność administracyjna

województwo świętokrzyskie

powiat kielecki

gmina Pierzchnica

6. Formy ochrony

wpis do rejestru zabytków

woj. świętokrzyskiego

nr rej. A.446/1-5

decyzje z dnia:

08.02.1958 r.

22.06.1967 r.

31.08.1989 r.

7. Opracowania karty (autor, data, podpis)

Kinga Ryba, 01.07.2016 r.

GEZ

KARTA ADRESOWA ZABYTKU NIERUCHOMEGO

3. Miejscowość

MALESZOWA

1. Nazwa

**POZOSTAŁOŚCI ZAMKU NA WYSPIE
WRAZ ZE STAWEM
w zespole rezydencjonalnym**

2. Czas powstania

1 poł. XVII w.

8. Fotografia z opisem wskazującym orientację albo mapa z zaznaczonym stanowiskiem archeologicznym



Widok na wyspę oraz staw od strony folwarku (wschodniej).
Po lewej stronie mostek na wyspę.



Wschodnia część stawu.



Jedna z zachowanych
na wyspie piwnic -
relikw zabudowy zamku.



Wnętrze wyspy. Po obwodzie porośnięte zielenią ruiny zamku.



4. Adres

w granicach dz. nr ewid.:
1/2 (staw), 1/3 (wyspa)

Wyspa wraz ze stawem zlokalizowane są
w centralnej części założenia rezydencjonalnego.

5. Przynależność administracyjna

województwo świętokrzyskie

powiat kielecki

gmina Pierzchnica

6. Formy ochrony

wpis do rejestru zabytków
woj. świętokrzyskiego
nr rej. A.446/1
decyzja z dnia:
31.08.1989

7. Opracowania karty (autor, data, podpis)

Kinga Ryba, 01.07.2016 r.

GEZ

KARTA ADRESOWA ZABYTKU NIERUCHOMEGO

3. Miejscowość

MALESZOWA

1. Nazwa

**DWÓR
w zespole rezydencjonalnym**

2. Czas powstania

k. XVIII lub pocz. XIX w.,
przebudowany w 1935 r.

8. Fotografia z opisem wskazującym orientację albo mapa z zaznaczonym stanowiskiem archeologicznym



Widok od południa od strony stawu.
W tle ruiny tzw. kurnika oraz
fragment stajni-wozowni.

4. Adres

Maleszowa 12
budynek na dz. nr ewid.: 1/1

Dwór położony w północnej części
założenia rezydencjonalnego.

5. Przynależność administracyjna

województwo świętokrzyskie

powiat kielecki

gmina Pierzchnica

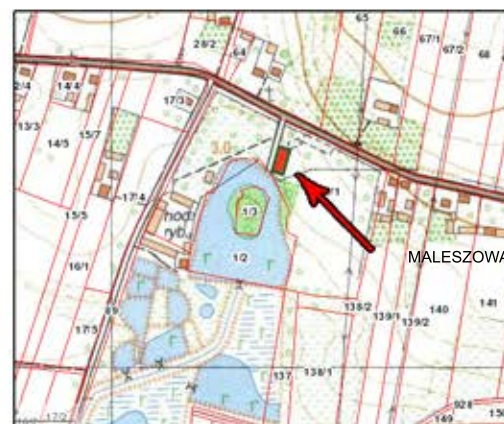
6. Formy ochrony

wpis do rejestru zabytków
woj. świętokrzyskiego
nr rej. A.446/2
decyzje z dnia:
08.02.1958 r.
22.06.1967 r.
31.08.1989 r.

7. Opracowania karty (autor, data, podpis)



Widok od strony zachodniej. Na prawo fragment niecki stawu. Po lewej stronie w tle ruiny stajni-wozowni.



Kinga Ryba, 01.07.2016 r.

GEZ

KARTA ADRESOWA ZABYTKU NIERUCHOMEGO

3. Miejscowość

MALESZOWA

1. Nazwa

**STAJNIA Z WOZOWNIĄ
(obecnie w ruinie)
w zespole rezydencjonalnym**

2. Czas powstania

k. XVIII

8. Fotografia z opisem wskazującym orientację albo mapa z zaznaczonym stanowiskiem archeologicznym



Widok na ruiny stajni z wozownią od strony stawu - południowej.



Wschodni fragment ruiny od strony drogi powiatowej.



Widok od strony północnej, przy drodze powiatowej nr 0001T (Brody-Maleszowa).



4. Adres

budynek na dz. nr ewid.: 1/1

Obiekt usytuowany jest w północnej części założenia rezydencjonalnego, prostopadle do dworu i równolegle do ogrodzenia zespołu oraz drogi powiatowej 0001T (Brody-Maleszowa).

5. Przynależność administracyjna

województwo świętokrzyskie

powiat kielecki

gmina Pierzchnica

6. Formy ochrony

wpis do rejestru zabytków
woj. świętokrzyskiego
nr rej. A.446/3
decyzje z dnia:
08.02.1958 r.
22.06.1967 r.
31.08.1989 r.

7. Opracowania karty (autor, data, podpis)

Kinga Ryba, 01.07.2016 r.

GEZ

KARTA ADRESOWA ZABYTKU NIERUCHOMEGO

3. Miejscowość

MALESZOWA

1. Nazwa

**LAMUS (SPICHLERZ), ob. dom
w zespole rezydencjonalnym**

2. Czas powstania

2 poł. XVIII w.

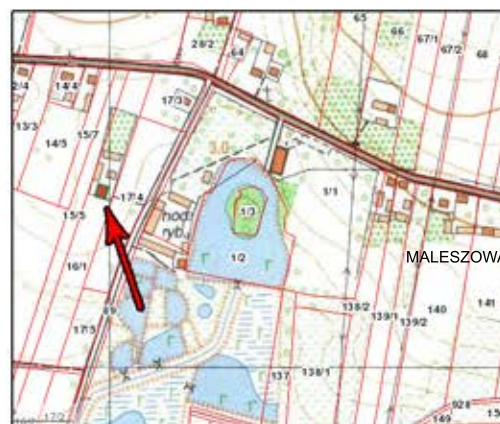
8. Fotografia z opisem wskazującym orientację albo mapa z zaznaczonym stanowiskiem archeologicznym



Widok na elewację wschodnią,
od strony folwarku
z głównym wjazdem
na teren posesji.



Elewacja północna
z głównym wejściem.



4. Adres

Maleszowa 7

budynek na dz. nr ewid.: 16/1

Lamus położony jest ok. 80 m na zachód
od dawnego folwarku oraz ogrodzenia okalającego
teren dworski, po zachodniej stronie lokalnej drogi
w kierunku awów rybnych oraz Tarnoskały,
naprzeciw zabudowań dawnego folwarku.

5. Przynależność administracyjna

województwo świętokrzyskie

powiat kielecki

gmina Pierzchnica

6. Formy ochrony

wpis do rejestru zabytków
woj. świętokrzyskiego
nr rej. A.446/4
decyzje z dnia:
08.02.1958 r.
22.06.1967 r.
31.08.1989 r.

7. Opracowania karty (autor, data, podpis)

Kinga Ryba, 01.07.2016 r.

GEZ

KARTA ADRESOWA ZABYTKU NIERUCHOMEGO

3. Miejscowość

MALESZOWA

1. Nazwa

**POZOSTAŁOŚCI ZAŁOŻENIA
PARKOWO-OGRODOWEGO
w zespole rezydencjonalnym**

2. Czas powstania

XVIII - k. XIX w.

8. Fotografia z opisem wskazującym orientację albo mapa z zaznaczonym stanowiskiem archeologicznym



Zieleń parkowa na wyspie.



Pojedyncze drzewa kompozycji, pomiędzy stawem i ruiną stajni-wozowni.



Pozostałości założenia parkowego w zachodniej części założenia. Po lewej aleja zachowana świerkowa.



4. Adres

na części dz. nr ewid.: 1/1 (bez terenu dawnego folwarku), dz nr ewid. 1/2 (staw) oraz dz. nr ewid. 1/3 (wyspa)

Obecnie założenie parkowo-ogrodowe zachowane częściowo w formie kompozycji zadrzewień charakterze krajobrazowym z ok. 2 poł. XIX w., przekształconej w 1 poł. XX w., zytelne w obrębie wyspy oraz alejach, jak również pojedynczo wokół stawu i wzdłuż ogrodzenia zespołu.

5. Przynależność administracyjna

województwo świętokrzyskie

powiat kielecki

gmina Pierzchnica

6. Formy ochrony

wpis do rejestru zabytków
woj. świętokrzyskiego
nr rej. A.446/5
decyzja z dnia:
31.08.1989 r.

7. Opracowania karty (autor, data, podpis)

Kinga Ryba, 01.07.2016 r.

GEZ

KARTA ADRESOWA ZABYTKU NIERUCHOMEGO

3. Miejscowość

MALESZOWA

1. Nazwa

**STODOŁA
w zespole rezydencjonalnym (dawny folwark)**

2. Czas powstania

k. XVIII w.

8. Fotografia z opisem wskazującym orientację albo mapa z zaznaczonym stanowiskiem archeologicznym



Widok na południową ścianę stodoły, od strony dziedzińca folwarku.



Wschodnia ściana szczytowa, od strony stawu.



Elewacja północna, od strony paku.



4. Adres

Maleszowa 12

budynek na dz. nr ewid.: 1/1

Budynek znajduje się w północnej części zabudowań dawnego folwarku.

5. Przynależność administracyjna

województwo świętokrzyskie

powiat kielecki

gmina Pierzchnica

6. Formy ochrony

7. Opracowania karty (autor, data, podpis)

Kinga Ryba, 01.07.2016 r.

GEZ

KARTA ADRESOWA ZABYTKU NIERUCHOMEGO

3. Miejscowość

MALESZOWA

1. Nazwa

**POZOSTAŁOŚCI ORAZ MIEJSCE PO
DAWNYM SPICHLERZU I DOMU RYBAKA
w zespole rezydencjonalnym (dawny folwark)**

2. Czas powstania

k. XVIII w.

8. Fotografia z opisem wskazującym orientację albo mapa z zaznaczonym stanowiskiem archeologicznym

Miejsce po budynku spichlerza
i domu rybaka

4. Adres

Maleszowa 12
na dz. nr ewid.: 1/1

Pierwotnie budynek znajdował się w południowo-wschodnim narożniku zabudowań folwarcznych, przy zachodnim brzegu stawu. Zachował się jedynie południowy fragment (krótsza ściana) muru obwodowego budynku. Ochronie podlega miejsce po tym budynku jako element pierwotnego układu przestrzennego dawnego folwarku.

5. Przynależność administracyjna

województwo świętokrzyskie

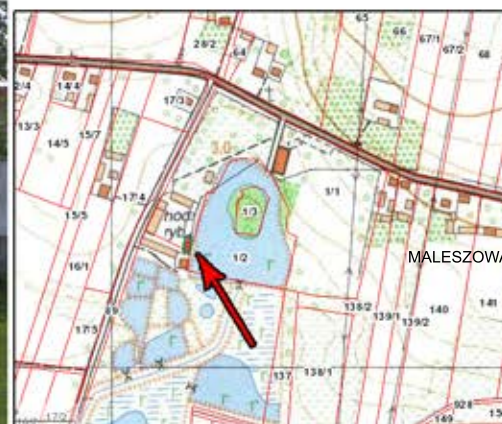
powiat kielecki

gmina Pierzchnica

6. Formy ochrony

7. Opracowania karty (autor, data, podpis)

Kinga Ryba, 01.07.2016 r.

Zachowany fragment
południowej ściany
budynku spichlerza
i domu rybaka.

GEZ

KARTA ADRESOWA ZABYTKU NIERUCHOMEGO

3. Miejscowość

MALESZOWA

1. Nazwa

**FIGURA ŚW. JANA NEPOMUCENA
w zespole rezydencjonalnym**

2. Czas powstania

1768 r.

8. Fotografia z opisem wskazującym orientację albo mapa z zaznaczonym stanowiskiem archeologicznym



Widok od strony południowo-zachodniej.



Widok od strony południowo-wschodniej.



Południowa płaszczyzna postumentu zdobiona słabo czytelną płaskorzeźbą męczeńskiej śmierci świętego.



4. Adres

dz. nr ewid.: 840 (dr.)

Figura usytuowana przy drodze powiatowej nr 0001T (po północnej stronie tej drogi), naprzeciw wjazdu na teren zespołu rezydencjonalnego oraz ruin dawnych stajni, rontem skierowana w str ę zespołu.

5. Przynależność administracyjna

województwo świętokrzyskie

powiat kielecki

gmina Pierzchnica

6. Formy ochrony

7. Opracowania karty (autor, data, podpis)

Kinga Ryba, 01.07.2016 r.

GEZ

KARTA ADRESOWA ZABYTKU NIERUCHOMEGO

3. Miejscowość

PIERZCHNIANKA

1. Nazwa

KAPLICZKA MATKI BOSKIEJ

2. Czas powstania

1907 r.

8. Fotografia z opisem wskazującym orientację albo mapa z zaznaczonym stanowiskiem archeologicznym



Widok od strony południowo-zachodniej.



Widok od strony zachodniej.

4. Adres

dz. nr ewid.: 315 i 537 (dr.)

Kapliczka usytuowana w centrum wsi przy drodze gminnej, naprzeciw posesji nr 27A. Położona jest w obrębie dwóch działek geodezyjnych.

5. Przynależność administracyjna

województwo świętokrzyskie

powiat kielecki

gmina Pierzchnica

6. Formy ochrony

7. Opracowania karty (autor, data, podpis)

Kinga Ryba, 11.07.2016 r.



GEZ

KARTA ADRESOWA ZABYTKU NIERUCHOMEGO

3. Miejscowość

PIERZCHNICA

1. Nazwa

UKŁAD PRZESTRZENNY

2. Czas powstania

2 poł. XIV – XX w.

8. Fotografia z opisem wskazującym orientację albo mapa z zaznaczonym stanowiskiem archeologicznym



Rynek, północno-wschodnia pierzeja. Pozostałości najstarszej zabudowy mieszkalnej.



4. Adres

Układ przestrzenny w granicach oznaczonych na ortofoto kolorem żółtym, zaś na mapie poglądowej kolorem zielonym.

5. Przynależność administracyjna

województwo świętokrzyskie

powiat kielecki

gmina Pierzchnica



Rynek, południowo-zachodnia pierzeja. Pozostałości najstarszej zabudowy mieszkalnej. W tle góruje wieża kościoła parafialnego św. Małgorzaty. Po prawej skwer obejmujący centralną część płyty rynku.



6. Formy ochrony

wpis do rejestru zabytków
woj. świętokrzyskiego
nr rej. A.447
decyzja z dnia:
31.08.1989 r.

7. Opracowania karty (autor, data, podpis)

Kinga Ryba, 11.07.2016 r.

GEZ**KARTA ADRESOWA ZABYTKU NIERUCHOMEGO**

3. Miejscowość

PIERZCHNICA

1. Nazwa

ZESPÓŁ KOŚCIOŁA PARAFIALNEGO

2. Czas powstania

XVIII/XIX w. (ok. 1798-1800 r.) – pocz. XX w.

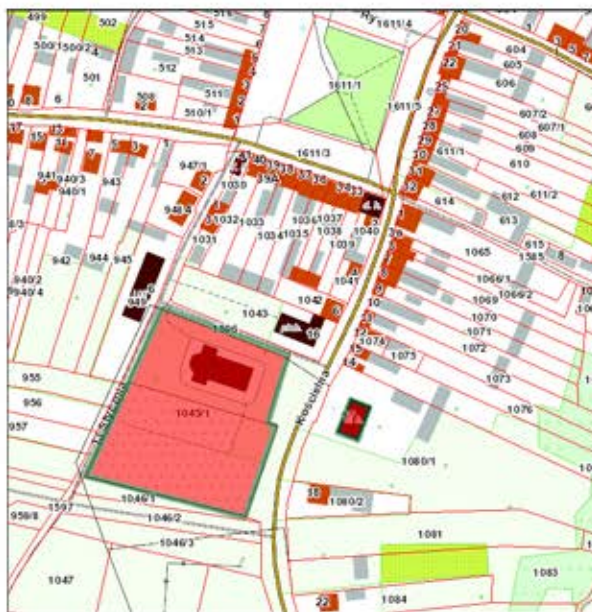
8. Fotografia z opisem wskazującym orientację albo mapa z zaznaczonym stanowiskiem archeologicznym



Zespół: kościół parafialny, dzwonnica, ogrodzenie oraz zieleni towarzysząca.
Widok od wschodu, od ul. Kościelnej.



Cmentarz parafialny z ogrodzeniem w zespole kościoła parafialnego.
Widok od strony wschodniej, od ul. 13 Stycznia.



Lokalizacja zespołu kościoła parafialnego w granicach dz. 1045/1
wraz z budynkiem dawnej plebani położonym na dz. 1080/1
na wschód od kościoła.



Zespół: kościół parafialny z ogrodzeniem i zielenią towarzyszącą.
Widok od północy, od ul. 13 Stycznia.

4. Adres

dz. nr ewid.: 1045/1, 1080/1

Zespół położony jest pomiędzy ul. Kościelną i ul. 13 Stycznia, która otacza zespół od strony północno-wschodniej i północno zachodniej. Południową granicę zespołu wyznacza droga gminna łącząca ul. Kościelną i ul. Wyszyńskiego.

Adres parafi: 25-016 Pierzchna, ul. Kościelna 17.

5. Przynależność administracyjna

województwo świętokrzyskie

powiat kielecki

gmina Pierzchnica

6. Formy ochrony

wpis do rejestru zabytków
woj. świętokrzyskiego
nr rej. A.448/1-5
decyzje z dnia:
04.01.1957 r.
22.06.1967 r.
31.08.1989 r.

7. Opracowania karty (autor, data, podpis)

Kinga Ryba, 11.07.2016 r.

GEZ

KARTA ADRESOWA ZABYTKU NIERUCHOMEGO

3. Miejscowość

PIERZCHNICA

1. Nazwa

KOŚCIÓŁ PARAFIALNY P.W. ŚW. MAŁGORZATY
w zespole kościoła parafialnego

2. Czas powstania

1798-1800

8. Fotografia z opisem wskazującym orientację albo mapa z zaznaczonym stanowiskiem archeologicznym



Widok od strony południowo-wschodniej.



Widok od strony północno-zachodniej,
od strony muru okalającego wzdłuż ul. 13 Stycznia.



4. Adres

ul. Kościelna

na dz. nr ewid.: 1045/1
(pomiędzy ul. Kościelną i ul. 13 Stycznia)

5. Przynależność administracyjna

województwo świętokrzyskie

powiat kielecki

gmina Pierzchnica

6. Formy ochrony

wpis do rejestru zabytków
woj. świętokrzyskiego
nr rej. A.448/1
decyzje z dnia
04.01.1957 r.
22.06.1967 r.
31.08.1989 r.

7. Opracowania karty (autor, data, podpis)

Kinga Ryba, 11.07.2016 r.

GEZ

KARTA ADRESOWA ZABYTKU NIERUCHOMEGO

3. Miejscowość

PIERZCHNICA

1. Nazwa

DZWONNICA
w zespole kościoła parafialnego

2. Czas powstania

ok. 1800 r.


8. Fotografia z opisem wskazującym orientację albo mapa z zaznaczonym stanowiskiem archeologicznym



Widok od strony kościoła parafialnego św. Małgorzaty.



Widok od strony ul. Kościelnej.



4. Adres

ul. Kościelna
na dz. nr ewid.: 1045/1

Dzwonnica usytuowana od strony ul. Kościelnej
w ciągu ogrodzenia kościelnego,
z wejściem głównym na teren zespołu
kościół parafialnego p.w. św. Małgorzaty.

5. Przynależność administracyjna

województwo świętokrzyskie

powiat kielecki

gmina Pierzchnica

6. Formy ochrony

wpis do rejestru zabytków
woj. świętokrzyskiego
nr rej. A.448/2
decyzja z dnia:
22.06.1967 r.
31.08.1989 r.

7. Opracowania karty (autor, data, podpis)

Kinga Ryba, 11.07.2016 r.



GEZ

KARTA ADRESOWA ZABYTKU NIERUCHOMEGO

3. Miejscowość

PIERZCHNICA

1. Nazwa

**PLEBANIA - ob. dom przedpogrzebowy
w zespole kościoła parafialnego**

2. Czas powstania

pocz. XX w. (po 1908 r.)

8. Fotografia z opisem wskazującym orientację albo mapa z zaznaczonym stanowiskiem archeologicznym



Widok od strony północno-zachodniej, od ul. Kościelnej.

4. Adres

ul. Kościelna 17a
budynek na dz. nr ewid.: 1080/1

Budynek znajduje się naprzeciw kościoła
św. Małgorzaty.

5. Przynależność administracyjna

województwo świętokrzyskie

powiat kielecki

gmina Pierzchnica

6. Formy ochrony

wpis do rejestru zabytków
woj. świętokrzyskiego
nr rej. A.448/3
decyzja z dnia:
31.08.1989 r.

7. Opracowania karty (autor, data, podpis)

Kinga Ryba, 11.07.2016 r.



GEZ

KARTA ADRESOWA ZABYTKU NIERUCHOMEGO

3. Miejscowość

PIERZCHNICA

1. Nazwa

**CMENTARZ PRZYKOŚCIELNY
Z OGRODZENIEM**
w zespole kościoła parafialnego

2. Czas powstania

pocz. XIV w. - cmentarz
pocz. XIX w. - ogrodzenie

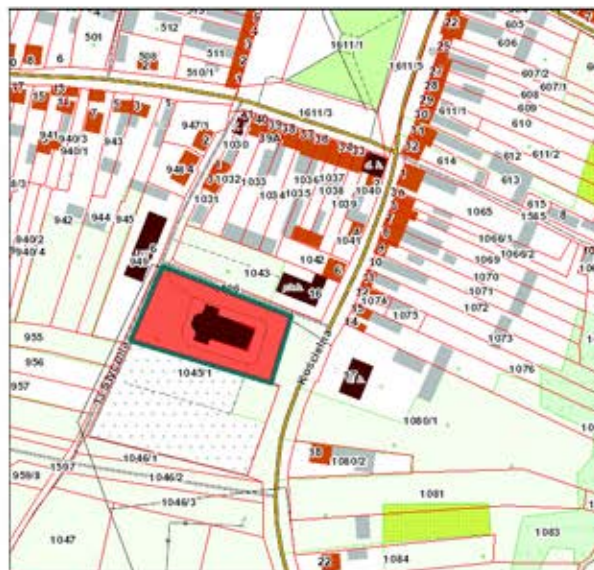
8. Fotografia z opisem wskazującym orientację albo mapa z zaznaczonym stanowiskiem archeologicznym



Fragment ogrodzenia z bramą - od strony północno-zachodniej od ul. 13 Stycznia.



Teren cmentarza przykościelnego. W tle fragment ogrodzenia od strony ul. 13 Stycznia.



Cmentarz przykościelny (oznaczony kolorem czerwonym) zlokalizowany w obrębie murów ogrodzenia kościoła (mury oznaczone kolorem zielonym).

4. Adres

ul. Kościelna
część dz. nr ewid.: 1045/1
w granicach muru ogrodzenia kościoła
oznaczonego na mapie kolorem zielonym

5. Przynależność administracyjna

województwo świętokrzyskie

powiat kielecki

gmina Pierzchnica

6. Formy ochrony

wpis do rejestru zabytków
woj. świętokrzyskiego
nr rej. A.448/4
decyzja z dnia:
31.08.1989 r.

7. Opracowania karty (autor, data, podpis)

Kinga Ryba, 11.07.2016 r.



Fragment południowo-wschodni ogrodzenia pomiędzy terenem cmentarza przykościelnego a cmentarzem grzebalnym z wejściem na ten drugi.

GEZ

KARTA ADRESOWA ZABYTKU NIERUCHOMEGO

3. Miejscowość

PIERZCHNICA

1. Nazwa

**CMENTARZ GRZEBALNY
Z OGRODZENIEM
w zespole kościoła parafialnego**

2. Czas powstania

pocz. XIX w.

8. Fotografia z opisem wskazującym orientację albo mapa z zaznaczonym stanowiskiem archeologicznym



Południowe skrzydło ogrodzenie cmentarza grzebalnego.



Cmentarz grzebalny.



Fragment wschodniego skrzydła ogrodzenia cmentarza, od strony ul. Kościelnej.

4. Adres

ul. Kościelna
część dz. nr ewid.: 1045/1
w granicach ogrodzenia (oznaczonego na mapie kolorem zielonym)

5. Przynależność administracyjna

województwo świętokrzyskie

powiat kielecki

gmina Pierzchnica

6. Formy ochrony

wpis do rejestru zabytków
woj. świętokrzyskiego
nr rej. A.448/5
decyzja z dnia:
31.08.1989 r.

7. Opracowania karty (autor, data, podpis)

Kinga Ryba, 11.07.2016 r.



Północno-wschodnia część cmentarza.



GEZ

KARTA ADRESOWA ZABYTKU NIERUCHOMEGO

3. Miejscowość

PIERZCHNICA

1. Nazwa

**ZIELEŃ
w zespole kościoła parafialnego**

2. Czas powstania

XVIII/XIX w. – pocz. XX w.

8. Fotografia z opisem wskazującym orientację albo mapa z zaznaczonym stanowiskiem archeologicznym



Widok od strony północno-zachodniej, od ul. 13 Stycznia.



Widok na część południowo-wschodnią zespołu - zieleń wraz z murem biegnącym od ul. Kościelnej.



Szpaler drzew wzdłuż muru kościelnego od strony północno-wschodniej, od ul. 13 Stycznia.



4. Adres

ul. Kościelna
dz. nr ewid.: 1045/1

Zieleń w granicach oznaczonych na mapie kolorem zielonym - teren wokół kościoła, cmentarza przykościelnego oraz cmentarza grzebalnego - w granicach ogrodzenia kościoła oraz cmentarz grzebalnego.

5. Przynależność administracyjna

województwo świętokrzyskie

powiat kielecki

gmina Pierzchnica

6. Formy ochrony

wpis do rejestru zabytków
woj. świętokrzyskiego
nr rej.
decyzja z 31.08.1989

7. Opracowania karty (autor, data, podpis)

Kinga Ryba, 11.07.2016 r.

GEZ

KARTA ADRESOWA ZABYTKU NIERUCHOMEGO

3. Miejscowość

PIERZCHNICA

1. Nazwa

CMENTARZ PARAFIALNY (II)

2. Czas powstania

2 poł. XIX w.

8. Fotografia z opisem wskazującym orientację albo mapa z zaznaczonym stanowiskiem archeologicznym



Widok na cmentarz z głównym wejściem od strony ul. Kościelnej. Po prawej w tle kapliczka.



Widok na kwatery wzdłuż ogrodzenia cmentarnego przy ul. Kościelnej. W głębi kapliczka.



Jeden z najstarszych grobów na cmentarzu parafialnym II.



4. Adres

dz. nr ewid.: 1326

Cmentarz zlokalizowany jest przy drodze powiatowej nr 0355T (ul. Kościelna), po jej wschodniej stronie, na południe od zabudowań wsi.

5. Przynależność administracyjna

województwo świętokrzyskie

powiat kielecki

gmina Pierzchnica

6. Formy ochrony

7. Opracowania karty (autor, data, podpis)

Kinga Ryba, 11.07.2016 r.

GEZ

KARTA ADRESOWA ZABYTKU NIERUCHOMEGO

3. Miejscowość

PIERZCHNICA

1. Nazwa

KAPLICZKA (przy cmentarzu parafialnym II)

2. Czas powstania

k. XIX w.

8. Fotografia z opisem wskazującym orientację albo mapa z zaznaczonym stanowiskiem archeologicznym



Widok od strony ul. Kościelnej.



Lokalizacja kapliczki względem cmentarza parafialnego.



Widok od strony północnej.



4. Adres

ul. Kościelna
dz. nr ewid.: 1326

Kapliczka usytuowana jest w północno-zachodnim narożniku ogrodzenia cmentarza parafialnego II, przy drodze powiatowej nr 0355T (ul. Kościelna).

5. Przynależność administracyjna

województwo świętokrzyskie

powiat kielecki

gmina Pierzchnica

6. Formy ochrony

7. Opracowania karty (autor, data, podpis)

Kinga Ryba, 11.07.2016 r.

GEZ

KARTA ADRESOWA ZABYTKU NIERUCHOMEGO

3. Miejscowość

PIERZCHNICA

1. Nazwa

CMENTARZ PARAFIALNY
(PRZEJŚCIOWY)

2. Czas powstania

1917 r.

8. Fotografia z opisem wskazującym orientację albo mapa z zaznaczonym stanowiskiem archeologicznym



Widok na cmentarz od strony ul. Kościelnej, z kierunku wschodniego.
Obecnie cmentarz jest całkowicie zarośnięty i niewidoczny z drogi.



Jeden z grobów, które można dostrzec od strony polnej drogi
biegnącej zachodu wzdłuż zagajnika.



Jedne z grobów znajdujących się w zagajniku.



Cmentarz nie posiada czytelnych granic oraz ogrodzenia.
Składają się na niego pojedyncze groby rozlokowane wzdłuż
polnej drogi (dz. nr ewid. 1597), po jej wschodniej stronie.

4. Adres

część dz. nr ewid.: 1051/1
w granicach oznaczonych kolorem zielonym

Cmentarz zlokalizowany jest
na południowy-zachód od cmentarza
parafialnego II, po zachodniej stronie
drogi powiatowej nr 0355T (ul. Kościelna),
w odległości ok. 200 m od jej drogi,
porośnięty nieuporządkowaną zielenią
(drzewa-samosiejki, krzewy).

5. Przynależność administracyjna

województwo świętokrzyskie

powiat kielecki

gmina Pierzchnica

6. Formy ochrony

7. Opracowania karty (autor, data, podpis)

Kinga Ryba, 11.07.2016 r.

GEZ

KARTA ADRESOWA ZABYTKU NIERUCHOMEGO

3. Miejscowość

PIERZCHNICA

1. Nazwa

KAPLICZKA NMP

2. Czas powstania

pocz. XX w.

8. Fotografia z opisem wskazującym orientację albo mapa z zaznaczonym stanowiskiem archeologicznym



Widok od strony ul. Szkolnej,
od strony północno-
wschodniej.



Widok na postument od strony zachodniej.



Figura NMP we wnęce frontowej
górnej kondygnacji kapliczki.



4. Adres

ul. Szkolna
(przed domem nr 53)
dz. nr ewid.: 802/1

Kapliczka znajduje się po południowej stronie
ul. Szkolnej, w głębi działki nr 802/1, bezpośrednio
przed budynkiem nr 53.
W dokumentacji KEZAiB WUOZ Kielce figuruje
jako kaplica przy ul. Szkolnej 49.

5. Przynależność administracyjna

województwo świętokrzyskie

powiat kielecki

gmina Pierzchnica

6. Formy ochrony

7. Opracowania karty (autor, data, podpis)

Kinga Ryba, 11.07.2016 r.

GEZ

KARTA ADRESOWA ZABYTKU NIERUCHOMEGO

3. Miejscowość

PIERZCHNICA

1. Nazwa

KAPLICZKA ŚW. ANNY

2. Czas powstania

XIX w.

(Kapliczka w ramach wojewódzkiej ewidencji zabytków, jak również w wielu źródłach archiwalnych lokalizowana jest w obrębie wsi Skrzelczyce)

8. Fotografia z opisem wskazującym orientację albo mapa z zaznaczonym stanowiskiem archeologicznym



Widok frontu kapliczki, od strony południowo-zachodniej. Kapliczka ustawiona jest frontem do polnej drogi.



Zbliżenie frontowej wnęki środkowej kondygnacji z figurą św. Anny Samotrzec.

4. Adres

dz. nr ewid.: 1700/3

Kapliczka zlokalizowana jest na tzw. Mrowiej Górze lub Mrowiej Górze, przy gruntowej polnej drodze z Pierzchnicy w kierunku Skrzelczyc (droga ta jest przedłużeniem ul. Słowackiego w Pierzchnicy), ok. 600m na zachód od osiedla mieszkaniowego Mrowia Górka w Pierzchnicy i ok. 520m od miejsca włączenia się drogi po niej do drogi powiatowej nr 0353T (Skrzelczyce- Pierzchnica).

5. Przynależność administracyjna

województwo świętokrzyskie

powiat kielecki

gmina Pierzchnica

6. Formy ochrony

7. Opracowania karty (autor, data, podpis)

Kinga Ryba, 11.07.2016 r.



GEZ

KARTA ADRESOWA ZABYTKU NIERUCHOMEGO

3. Miejscowość

PIERZCHNICA

1. Nazwa

ZESPÓŁ PIWNIC NA GÓRZE PIWNICZNEJ

2. Czas powstania

XIX/XX w.

8. Fotografia z opisem wskazującym orientację albo mapa z zaznaczonym stanowiskiem archeologicznym



Widok na zespół od strony zachodniej, z mostku na rzece Pierzchnianie. Po prawej zabudowania nr 16. W tle domy nr 20 i 20a. Zespół otoczony współczesnym kamiennym wygradzeniem.

4. Adres

ul. Stawowa
tzw. Góra Piwniczna (nazwa zwyczajowa)

część dz. nr ewid.: 1228
(w orientacyjnych granicach oznaczonych kolorem zielonym)

Zespół piwnic po południowej stronie ul. Stawowej, omiędzy gospodarstwami nr 16 a 20 i 20a, we wschodniej części Pierzchnicy, na garbi terenowym stanowiącym południowo-zachodnią część zerwanej Góry.

5. Przynależność administracyjna

województwo świętokrzyskie

powiat kielecki

gmina Pierzchnica

6. Formy ochrony

7. Opracowania karty (autor, data, podpis)



Widok na dwie z zachodnich, skrajnych piwniczek.



Kinga Ryba, 15.06.2016 r.

GEZ

KARTA ADRESOWA ZABYTKU NIERUCHOMEGO

3. Miejscowość

PIERZCHNICA

1. Nazwa

DOM

2. Czas powstania

k. XIX w.

8. Fotografia z opisem wskazującym orientację albo mapa z zaznaczonym stanowiskiem archeologicznym



Widok od strony ul. Kieleckiej.

4. Adres

ul. Kielecka 4

budynek na dz. nr ewid.: 567

5. Przynależność administracyjna

województwo świętokrzyskie

powiat kielecki

gmina Pierzchnica



Widok na trzy najstarsze domy przy ul. Kieleckiej - zachodnia strona drogi.



6. Formy ochrony

7. Opracowania karty (autor, data, podpis)

Kinga Ryba, 21.06.2016 r.

GEZ

KARTA ADRESOWA ZABYTKU NIERUCHOMEGO

3. Miejscowość

PIERZCHNICA

1. Nazwa

DOM

2. Czas powstania

k. XIX w.

8. Fotografia z opisem wskazującym orientację albo mapa z zaznaczonym stanowiskiem archeologicznym



Widok od strony ul. Kieleckiej.

4. Adres

ul. Kielecka 6

budynek na dz. nr ewid.: 568/1 i 568/2

5. Przynależność administracyjna

województwo świętokrzyskie

powiat kielecki

gmina Pierzchnica

6. Formy ochrony

7. Opracowania karty (autor, data, podpis)



Widok na trzy najstarsze domy przy ul. Kieleckiej - zachodnia strona drogi.



Kinga Ryba, 21.06.2016 r.

GEZ

KARTA ADRESOWA ZABYTKU NIERUCHOMEGO

3. Miejscowość

PIERZCHNICA

1. Nazwa

DOM

2. Czas powstania

k. XIX w.

8. Fotografia z opisem wskazującym orientację albo mapa z zaznaczonym stanowiskiem archeologicznym



Widok od strony ul. Kieleckiej.



Widok na trzy najstarsze domy przy ul. Kieleckiej - zachodnia strona drogi.



4. Adres

ul. Kielecka 8

budynek na dz. nr ewid.: 570/1

5. Przynależność administracyjna

województwo świętokrzyskie

powiat kielecki

gmina Pierzchnica

6. Formy ochrony

7. Opracowania karty (autor, data, podpis)

Kinga Ryba, 21.06.2016 r.

GEZ

KARTA ADRESOWA ZABYTKU NIERUCHOMEGO

3. Miejscowość

PIERZCHNICA

1. Nazwa

DOM

2. Czas powstania

k. XIX w.

8. Fotografia z opisem wskazującym orientację albo mapa z zaznaczonym stanowiskiem archeologicznym



Widok od strony północno-zachodniej, od strony rynku. Po lewej zabudowa lokalnej ul. Stawowej.



Elewacja boczna, w głębi ściana budynku gospodarczego, przy lokalnej ul. Stawowej - wylot z południowo-wschodniego narożnika rynku.



Wgląd w ul. Kościelną od strony rynku.



4. Adres

ul. Kościelna 1

budynek na dz. nr ewid.: 1065

Budynek położony u zbiegu ul. Kościelnej
oraz lokalnej ul. Stawowej.

5. Przynależność administracyjna

województwo świętokrzyskie

powiat kielecki

gmina Pierzchnica

6. Formy ochrony

7. Opracowania karty (autor, data, podpis)

Kinga Ryba, 21.06.2016 r.

GEZ

KARTA ADRESOWA ZABYTKU NIERUCHOMEGO

3. Miejscowość

PIERZCHNICA

1. Nazwa

DOM

2. Czas powstania

k. XIX w.

8. Fotografia z opisem wskazującym orientację albo mapa z zaznaczonym stanowiskiem archeologicznym



4. Adres

ul. Kościelna 2

budynek na dz. nr ewid.: 1040

Budynek położony w południowo-zachodniej pierzei rynku, przy wylocie ul. Kościelnej.

5. Przynależność administracyjna

województwo świętokrzyskie

powiat kielecki

gmina Pierzchnica

Ujęcie w perspektywie południowo-zachodniej pierzei rynku oraz wylotu ul. Kościelnej (po prawej stronie) z południowo-wschodniego narożnika rynku (montaż fotografii).



Widok na zabudowania gospodarcze od strony wschodniej i wjazd na posesję od ul. Kościelnej.



6. Formy ochrony

7. Opracowania karty (autor, data, podpis)

Kinga Ryba, 21.06.2016 r.

GEZ

KARTA ADRESOWA ZABYTKU NIERUCHOMEGO

3. Miejscowość

PIERZCHNICA

1. Nazwa

DOM

2. Czas powstania

k. XIX w.

8. Fotografia z opisem wskazującym orientację albo mapa z zaznaczonym stanowiskiem archeologicznym



Widok od strony zachodniej, od ul. Kościelnej.



4. Adres

ul. Kościelna 7

budynek na dz. nr ewid.: 1069

5. Przynależność administracyjna

województwo świętokrzyskie

powiat kielecki

gmina Pierzchnica

6. Formy ochrony

7. Opracowania karty (autor, data, podpis)



Wgląd w ul. Kościelną od strony rynku. Strzałką oznaczono lokalizację budynku nr 7.



Wgląd w ul. Kościelną w kierunku rynku.

Kinga Ryba, 21.06.2016 r.

GEZ

KARTA ADRESOWA ZABYTKU NIERUCHOMEGO

3. Miejscowość

PIERZCHNICA

1. Nazwa

DOM

2. Czas powstania

k. XIX w.

8. Fotografia z opisem wskazującym orientację albo mapa z zaznaczonym stanowiskiem archeologicznym



Widok od strony zachodniej,
od strony ul. Kościelnej.

4. Adres

ul. Kościelna 8

budynek na dz. nr ewid.: 1070

5. Przynależność administracyjna

województwo świętokrzyskie

powiat kielecki

gmina Pierzchnica

6. Formy ochrony

7. Opracowania karty (autor, data, podpis)



Wgląd w ul. Kościelną od strony rynku. Strzałką oznaczono lokalizację budynku nr 8.



Kinga Ryba, 21.06.2016 r.

GEZ

KARTA ADRESOWA ZABYTKU NIERUCHOMEGO

3. Miejscowość

PIERZCHNICA

1. Nazwa

DOM

2. Czas powstania

k. XIX w.

8. Fotografia z opisem wskazującym orientację albo mapa z zaznaczonym stanowiskiem archeologicznym



Widok od strony zachodniej,
od strony ul. Kościelnej.

4. Adres

ul. Kościelna 9

budynek na dz. nr ewid.: 1071

5. Przynależność administracyjna

województwo świętokrzyskie

powiat kielecki

gmina Pierzchnica

6. Formy ochrony

7. Opracowania karty (autor, data, podpis)



Wgląd w ul. Kościelną od strony rynku. Strzałką oznaczono lokalizację budynku nr 9.



Kinga Ryba, 21.06.2016 r.

GEZ

KARTA ADRESOWA ZABYTKU NIERUCHOMEGO

3. Miejscowość

PIERZCHNICA

1. Nazwa

DOM

2. Czas powstania

k. XIX w.

8. Fotografia z opisem wskazującym orientację albo mapa z zaznaczonym stanowiskiem archeologicznym



Widok od strony zachodniej,
od strony ul. Kościelnej.

4. Adres

ul. Kościelna 10

działka na dz. nr ewid.: 1072

5. Przynależność administracyjna

województwo świętokrzyskie

powiat kielecki

gmina Pierzchnica

6. Formy ochrony

7. Opracowania karty (autor, data, podpis)



Wgląd w ul. Kościelną od strony rynku. Strzałką oznaczono lokalizację budynku nr 10.



Kinga Ryba, 21.06.2016 r.

GEZ

KARTA ADRESOWA ZABYTKU NIERUCHOMEGO

3. Miejscowość

PIERZCHNICA

1. Nazwa

DOM

2. Czas powstania

k. XIX w.

8. Fotografia z opisem wskazującym orientację albo mapa z zaznaczonym stanowiskiem archeologicznym



Widok od strony zachodniej,
od strony ul. Kościelnej.

4. Adres

ul. Kościelna 11

działka na dz. nr ewid.: 1073

5. Przynależność administracyjna

województwo świętokrzyskie

powiat kielecki

gmina Pierzchnica

6. Formy ochrony

7. Opracowania karty (autor, data, podpis)



Wgląd w ul. Kościelną od strony rynku. Strzałką oznaczono lokalizację budynku nr 11.



Kinga Ryba, 21.06.2016 r.

GEZ

KARTA ADRESOWA ZABYTKU NIERUCHOMEGO

3. Miejscowość

PIERZCHNICA

1. Nazwa

DOM

2. Czas powstania

k. XIX w.

8. Fotografia z opisem wskazującym orientację albo mapa z zaznaczonym stanowiskiem archeologicznym



Widok od wschodu, od strony płyty rynku.



Budynek nr 3
w ciągu zabudowy
pierzei zachodniej rynku.



4. Adres

ul. Rynek 3
dz. nr ewid.: 512

5. Przynależność administracyjna

województwo świętokrzyskie

powiat kielecki

gmina Pierzchnica

6. Formy ochrony

7. Opracowania karty (autor, data, podpis)

Kinga Ryba, 15.06.2016 r.

GEZ

KARTA ADRESOWA ZABYTKU NIERUCHOMEGO

3. Miejscowość

PIERZCHNICA

1. Nazwa

DOM

OBIEKT ROZEBRANY
DO WYŁĄCZENIA Z GEZ

2. Czas powstania

k. XIX w.

8. Fotografia z opisem wskazującym orientację albo mapa z zaznaczonym stanowiskiem archeologicznym



Pozostałość budynku Rynek 6. Fragment ściany wschodniej tego budynku (od strony rynku) wykorzystany jest jako mur ogrodzeniowy działki.



4. Adres

ul. Rynek 6

pierwotnie budynek na dz. nr ewid.: 515

Budynek położony był w północno-zachodniej pierzei rynku. Obecnie rozebrany. Zachowana jedynie jego zewnętrzna ściana (od strony płyty rynku) w po wie wysokości, jako rodzaj ogrodzenia sesji.

5. Przynależność administracyjna

województwo świętokrzyskie

powiat kielecki

gmina Pierzchnica

6. Formy ochrony

7. Opracowania karty (autor, data, podpis)

Kinga Ryba, 15.06.2016 r.

GEZ

KARTA ADRESOWA ZABYTKU NIERUCHOMEGO

3. Miejscowość

PIERZCHNICA

1. Nazwa

DOM

2. Czas powstania

ok. 1910 r.

8. Fotografia z opisem wskazującym orientację albo mapa z zaznaczonym stanowiskiem archeologicznym



Widok od strony płyty rynku.

4. Adres

ul. Rynek 15

budynek na dz. nr ewid.: 562

Budynek położony w północno-wschodniej pierzei rynku.

5. Przynależność administracyjna

województwo świętokrzyskie

powiat kielecki

gmina Pierzchnica

6. Formy ochrony

7. Opracowania karty (autor, data, podpis)



Wgląd w północno-wschodnią pierzeję rynku.



Kinga Ryba, 21.06.2016 r.

GEZ

KARTA ADRESOWA ZABYTKU NIERUCHOMEGO

3. Miejscowość

PIERZCHNICA

1. Nazwa

DOM

2. Czas powstania

k. XIX w.

8. Fotografia z opisem wskazującym orientację albo mapa z zaznaczonym stanowiskiem archeologicznym



Widok od strony płyty rynku.

4. Adres

ul. Rynek 18

budynek na dz. nr ewid.: 564

Budynek położony w północno-wschodniej pierzei rynku.

5. Przynależność administracyjna

województwo świętokrzyskie

powiat kielecki

gmina Pierzchnica

6. Formy ochrony

7. Opracowania karty (autor, data, podpis)



Wgląd w północno-wschodnią pierzeję rynku. Strzałką oznaczono lokalizację budynku nr 18.



Kinga Ryba, 21.06.2016 r.

GEZ

KARTA ADRESOWA ZABYTKU NIERUCHOMEGO

3. Miejscowość

PIERZCHNICA

1. Nazwa

DOM

2. Czas powstania

1848 r.

8. Fotografia z opisem wskazującym orientację albo mapa z zaznaczonym stanowiskiem archeologicznym



Widok na narożny budynek nr 19, od strony południowo-wschodniej pierzei rynku, z wglądem w wylot ul. Kieleckiej.



Boczna elewacja budynku przy ul. Kieleckiej, z wjazdem bramnym na posesję.

4. Adres

ul. Rynek 19

budynek dz. nr ewid.: 565/1

Budynek położony w północno-wschodniej pierzei rynku, jako budynek narożny przy wylocie ul. Kieleckiej.

5. Przynależność administracyjna

województwo świętokrzyskie

powiat kielecki

gmina Pierzchnica



Widok od strony płyty rynku.



6. Formy ochrony

7. Opracowania karty (autor, data, podpis)

Kinga Ryba, 21.06.2016 r.

GEZ

KARTA ADRESOWA ZABYTKU NIERUCHOMEGO

3. Miejscowość

PIERZCHNICA

1. Nazwa

DOM

2. Czas powstania

k. XIX w.

8. Fotografia z opisem wskazującym orientację albo mapa z zaznaczonym stanowiskiem archeologicznym



Widok od strony płyty rynku.

4. Adres

ul. Rynek 25

budynek na dz. nr ewid.: 607/1 i 607/2

Budynek położony w południowo-wschodniej pierzei rynku.

5. Przynależność administracyjna

województwo świętokrzyskie

powiat kielecki

gmina Pierzchnica

6. Formy ochrony

7. Opracowania karty (autor, data, podpis)



Wgląd w południowo-wschodnią pierzeję rynku. Strzałką oznaczono lokalizację budynku nr 25.



Kinga Ryba, 21.06.2016 r.

GEZ

KARTA ADRESOWA ZABYTKU NIERUCHOMEGO

3. Miejscowość

PIERZCHNICA

1. Nazwa

DOM

2. Czas powstania

k. XIX w.

8. Fotografia z opisem wskazującym orientację albo mapa z zaznaczonym stanowiskiem archeologicznym



Widok od strony płyty rynku.

4. Adres

ul. Rynek 28

budynek na dz. nr ewid.: 610

Budynek położony w południowo-wschodniej pierzei rynku.

5. Przynależność administracyjna


województwo świętokrzyskie

powiat kielecki

gmina Pierzchnica

6. Formy ochrony

7. Opracowania karty (autor, data, podpis)



Wgląd w południowo-wschodnią pierzeję rynku. Strzałką oznaczono lokalizację budynku nr 28.



Kinga Ryba, 21.06.2016 r.

GEZ

KARTA ADRESOWA ZABYTKU NIERUCHOMEGO

3. Miejscowość

PIERZCHNICA

1. Nazwa

DOM

2. Czas powstania

k. XIX w.

8. Fotografia z opisem wskazującym orientację albo mapa z zaznaczonym stanowiskiem archeologicznym



Widok od strony płyty rynku.

4. Adres

ul. Rynek 29

budynek na dz. nr ewid.: 611/1

Budynek położony w południowo-wschodniej pierzei rynku.

5. Przynależność administracyjna

województwo świętokrzyskie

powiat kielecki

gmina Pierzchnica

6. Formy ochrony

7. Opracowania karty (autor, data, podpis)



Wgląd w południowo-wschodnią pierzeję rynku. Strzałką oznaczono lokalizację budynku nr 29.



Kinga Ryba, 21.06.2016 r.

GEZ

KARTA ADRESOWA ZABYTKU NIERUCHOMEGO

3. Miejscowość

PIERZCHNICA

1. Nazwa

DOM

2. Czas powstania

k. XIX w.

8. Fotografia z opisem wskazującym orientację albo mapa z zaznaczonym stanowiskiem archeologicznym



Widok od strony płyty rynku.

4. Adres

ul. Rynek 32

budynek na dz. nr ewid.: 614

Budynek położony w południowo-wschodniej pierzei rynku, przy wylocie lokalnej ul. Stawowej oraz ul. Kościelnej, w południowo-wschodnim narożniku ry. u.

5. Przynależność administracyjna

województwo świętokrzyskie

powiat kielecki

gmina Pierzchnica

6. Formy ochrony



Wgląd w południowo-wschodnią pierzeję rynku. Po prawej stronie wylot lokalnej ul. Stawowej..



7. Opracowania karty (autor, data, podpis)

Kinga Ryba, 21.06.2016 r.

GEZ

KARTA ADRESOWA ZABYTKU NIERUCHOMEGO

3. Miejscowość

PIERZCHNICA

1. Nazwa

DOM

2. Czas powstania

k. XIX w.

8. Fotografia z opisem wskazującym orientację albo mapa z zaznaczonym stanowiskiem archeologicznym



Elewacja boczna, widok od strony ul. 13 Stycznia.
Po lewej w głębi płyta rynku, w tle budynek nr 15 (elewacja ceglasta).

Widok od strony południowo-wschodniego narożnika płyty rynku. Z prawej wylot ul. 13 Stycznia
w kierunku cmentarza parafialnego i kościoła p.w. św. Małgorzaty.



Wgląd w południowo-zachodnią pierzeję rynku. Po prawej stronie budynek nr 41 oraz wylot ul. 13 Stycznia.



4. Adres

ul. Rynek 41

budynek na dz. nr ewid.: 1030

Budynek położony w południowo-zachodniej
pierzeli rynku, przy wylocie ul. 13 Stycznia.

5. Przynależność administracyjna

województwo świętokrzyskie

powiat kielecki

gmina Pierzchnica

6. Formy ochrony

7. Opracowania karty (autor, data, podpis)

Kinga Ryba, 21.06.2016 r.

GEZ

KARTA ADRESOWA ZABYTKU NIERUCHOMEGO

3. Miejscowość

SKRZELCZYCE

1. Nazwa

ZESPÓŁ KAPLICY P.W. ŚW. ANTONIEGO

2. Czas powstania

XIX - pocz. XX w.

8. Fotografia z opisem wskazującym orientację albo mapa z zaznaczonym stanowiskiem archeologicznym



Widok od strony południowej.



Widok od strony południowo-wschodniej.



4. Adres

dz. nr ewid.: 86

Zespół zlokalizowany jest w centrum wsi, przy rozwidleniu dróg z Pierzchnicy do Radomic i Lisowa oraz lokalnej drogi do wsi Komórki i przysiółków: Zastawie i Podchojnie.

5. Przynależność administracyjna

województwo świętokrzyskie

powiat kielecki

gmina Pierzchnica

6. Formy ochrony

7. Opracowania karty (autor, data, podpis)

Kinga Ryba, 15.06.2016 r.

GEZ

KARTA ADRESOWA ZABYTKU NIERUCHOMEGO

3. Miejscowość

SKRZELCZYCE

1. Nazwa

**KAPLICA
w zespole kaplicy p.w. św. Antoniego**

2. Czas powstania

XIX w. (przebudowana w 1915 r.)

8. Fotografia z opisem wskazującym orientację albo mapa z zaznaczonym stanowiskiem archeologicznym



Widok od strony południowej.



Widok od strony południowo-wschodniej.



4. Adres

dz. nr ewid.: 86

Kaplica zlokalizowany jest w centrum wsi, przy rozwidleniu dróg z Pierzchnicy do Radomic i Lisowa oraz lokalnej drogi do wsi Komórki i przysiółków: Zastawie i Podchojnie.

5. Przynależność administracyjna

województwo świętokrzyskie

powiat kielecki

gmina Pierzchnica

6. Formy ochrony

7. Opracowania karty (autor, data, podpis)

Kinga Ryba, 15.06.2016 r.

GEZ

KARTA ADRESOWA ZABYTKU NIERUCHOMEGO

3. Miejscowość

SKRZELCZYCE

1. Nazwa

**OGRODZENIE
w zespole kaplicy p.w. św. Antoniego**

2. Czas powstania

1915 r

8. Fotografia z opisem wskazującym orientację albo mapa z zaznaczonym stanowiskiem archeologicznym



Widok na część północną i wschodnią (z bramą) ogrodzenia.



Część wschodnia ogrodzenia wraz z narożnikiem południowym.



4. Adres

dz. nr ewid.: 86

Obiekt zlokalizowany jest w centrum wsi, przy rozwidleniu dróg z Pierzchnicy do Radomic i Lisowa oraz lokalnej drogi do wsi Komórki oraz przysiółków: Zastawie i Podchojnie.

5. Przynależność administracyjna

województwo świętokrzyskie

powiat kielecki

gmina Pierzchnica

6. Formy ochrony

7. Opracowania karty (autor, data, podpis)

Kinga Ryba, 15.06.2016 r.

GEZ

KARTA ADRESOWA ZABYTKU NIERUCHOMEGO

3. Miejscowość

SKRZELCZYCE

1. Nazwa

POZOSTAŁOŚCI PARKU DWORSKIEGO

2. Czas powstania

XIX w.

8. Fotografia z opisem wskazującym orientację albo mapa z zaznaczonym stanowiskiem archeologicznym



Aleja parkowa. Drzewostan parku przy stawie mniejszym, na północ od kaplicy św. Antoniego.



Fragment mapy:
"Новая Топографическая Карта Западной России, К лецкой Губернии";
arkusz: XXIX 8 Пиньчов - 1:84 000 - 1914 r.

4. Adres

części dz. nr ewid.: 464, 2/5
w granicach oznaczonych na mapie

Pozostałości parku w centrum wsi, przy rozwidleniu dróg z Pierzchnicy do Radomic i Lisowa oraz lokalnej drogi do przysiółków Zastawie, Podchojnie oraz wsi Komórki. Drzewostan parku zachował się wzdłuż drogi do wsi Komórki oraz wokół stawu (mniejszego) na północ od zespołu kaplicy św. Antoniego. Układ kompozycyjny zachowany fragmentarycznie w postaci alei biegnącej równoległe do drogi na Komórki i granicy dawnego zespołu dworskiego.

5. Przynależność administracyjna

województwo świętokrzyskie

powiat kielecki

gmina Pierzchnica



Aleja parkowa wzdłuż stawu mniejszego, równoległa do drogi na Komórki.



Starodrzew przy drodze na Komórki.



6. Formy ochrony

7. Opracowania karty (autor, data, podpis)

Kinga Ryba, 15.06.2016 r.

GEZ

KARTA ADRESOWA ZABYTKU NIERUCHOMEGO

3. Miejscowość

obszar gminy
PIERZCHNICA

1. Nazwa

**LINIA KOLEJOWA (pozostałości)
JĘDRZEJOWSKIEJ KOLEI DOJAZDOWEJ**

2. Czas powstania

po 1915 r., przypuszczalnie pomiędzy 1917 a 1918 r.

w obrębie sołectw:
**STROJNÓW
KRAUZÓW
WIERZBIE
DRUGNIA**

8. Fotografia z opisem wskazującym orientację albo mapa z zaznaczonym stanowiskiem archeologicznym



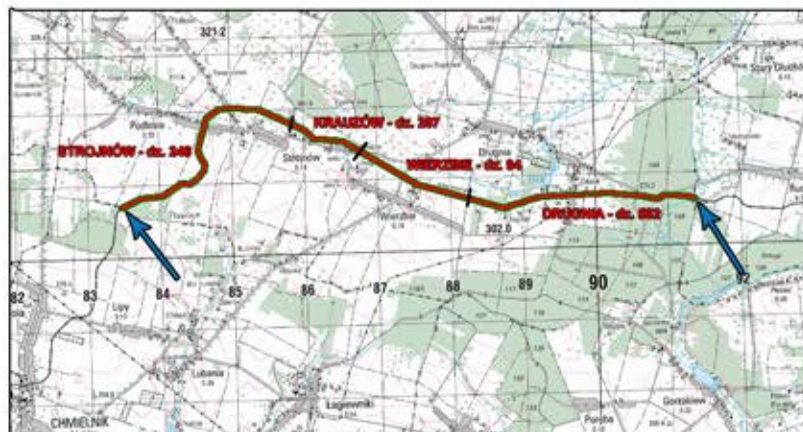
Fragment torowiska JKD na gruntach wsi Strojnow.



Fragment torowiska JKD pod Drugnią.



Fragment torowiska JKD na przecięciu z drogą powiatową nr 0022T w Wierzbju.



Przebieg trasy JKD na terenie gminy Pierzchnica wraz z podziałem (orientacyjnie) na odcinki w obrębie sołectw.

4. Adres

dz. nr ewid.: (w kolejności przebiegu)
Strojnow: 248,
Krauzow: 207,
Wierzbie: 94,
Drugnia: 562

Część linii JKD biegnącej w granicy gminy na gruntach wsi: Strojnow, Krauzow, Wierzbie i Drugnia, jako fragment n eczynnego obec ie odcinka D od węzła Umianowice w kierunku na Rakow i alej do węzła Bogoria.

5. Przynależność administracyjna

województwo świętokrzyskie

powiat kielecki

gmina Pierzchnica

6. Formy ochrony

7. Opracowania karty (autor, data, podpis)

Kinga Ryba, 15.06.2016 r.

GEZ	KARTA ADRESOWA ZABYTKU NIERUCHOMEGO		3. Miejscowość PIERZCHNIANKA
1. Nazwa POZOSTAŁOŚCI PARKU DWORSKIEGO	2. Czas powstania 2 poł. XIX w.		
8. Fotografia z opisem wskazującym orientację albo mapa z zaznaczonym stanowiskiem archeologicznym <p>Obiekt stracił swoje walory zabytkowe. Brak czytelnego rozplanowania kompozycyjnego parku. Zachowało się zaledwie kilka drzew, które można uznać za pozostałość zieleni parkowej.</p> <p>Obecnie teren dawnego założenia dworsko-parkowego jest całkowicie przekształcony. Grunty zostały podzielone na mniejsze działki, w tym działki budowlane. Nowy podział katastralny gruntu nie oddaje pierwotnego rozplanowania założenia z 2 poł. XIX w. o cechach stylu naturalistycznego. Ponadto wraz z wprowadzeniem nowej zabudowy oraz nowym sposobem zagospodarowania gruntów, dokonano znacznej wycinki drzew i wprowadzono szereg nowych nasadzeń bez nawiązania do pierwotnych gatunków parkowych (nasadzenia o charakterze zieleni przy współczesnej zabudowie mieszkalnej jednorodzinnej).</p> <p>Obecny stan zachowania wyraźnie odbiega od stanu z lat 70-tych, kiedy to sporządzony został "Katalog zabytkowych parków i kompozycji krajobrazowych województwa kieleckiego" dokumentujący w Pierzchniance relikty założenia z parkiem, dworem, sadem, częścią gospodarczą oraz ogrodzeniem.</p> <p>Dlatego postuluje się wyłączenie z GEZ tego obiektu, po uzgodnieniu z Świętokrzyskim Wojewódzkim Konserwatorem Zabytków w Kielcach.</p>		4. Adres Pierzchnianka 66 (Gminna Mleczarnia w Pierzchnicy sp. z o.o.) na części dz. nr ewid.: 50/5, 50/6, 50/13 a także przypuszczalnie na części dz. 50/14 Pierwotnie założenie zlokalizowane było w rowidieniu dróg - drogi na Kielce (obecnej drogi powiatowej nr 0355T) z drogą gminną na Pierzchniankę	
		5. Przynależność administracyjna województwo świętokrzyskie powiat kielecki gmina Pierzchnica	
 <p>Mapa poglądowa z lokalizacją pozostałości zieleni (pojedyncze drzewa), która można uznać za relikty pierwotnego założenia parkowego.</p>		6. Formy ochrony	
		7. Opracowania karty (autor, data, podpis) Kinga Ryba, 11.07.2016 r.	

GEZ

KARTA ADRESOWA ZABYTKU NIERUCHOMEGO

3. Miejscowość

PIERZCHNICA

**OBIEKT WYŁĄCZONY
Z GMINNEJ EWIDENCJI ZABYTKÓW**

1. Nazwa

DOM

OBIEKT ROZEBRANY
DO WYŁĄCZENIA Z GEZ

2. Czas powstania

k. XIX w.

8. Fotografia z opisem wskazującym orientację albo mapa z zaznaczonym stanowiskiem archeologicznym



4. Adres

ul. Rynek 6

pierwotnie budynek na dz. nr ewid.: 515

Budynek położony był w północno-zachodniej pierzei rynku. Obecnie rozebrany. Zachowana jedynie jego zewnętrzna ściana (od strony płyty rynku) w połowie wysokości, jako rodzaj ogrodzenia posesji.

5. Przynależność administracyjna

województwo świętokrzyskie

powiat kielecki

gmina Pierzchnica

6. Formy ochrony

7. Opracowania karty (autor, data, podpis)

Pozostałość budynku Rynek 6. Fragment ściany wschodniej tego budynku (od strony rynku) wykorzystany jest jako mur ogrodzeniowy działki.

Wyłączenie tego obiektu z GEZ zaakceptowane ze stanowiska konserwatorskiego opinią znak: RDN.3135.1.9.2013-2016 z dnia 29.07.2016 r.



Kinga Ryba, 15.06.2016 r.

GEZ

KARTA ADRESOWA ZABYTKU NIERUCHOMEGO

3. Miejscowość

PIERZCHNIANKA

1. Nazwa

POZOSTAŁOŚCI PARKU DWORSKIEGO

2. Czas powstania

2 poł. XIX w.

**OBIĘKT WYŁĄCZONY Z
GMINNEJ EWIDENCJI ZABYTKÓW**

8. Fotografia z opisem wskazującym orientację albo mapa z zaznaczonym stanowiskiem archeologicznym



Widok od zachodu na działkę nr ewid. 50/6 (dr.) od strony drogi powiatowej na Kielce nr 0355T.



Widok od zachodu na działkę nr ewid. 50/34 od strony drogi powiatowej na Kielce nr 0355T.



Widok od strony północnego-zachodu na działkę nr ewid. 50/5.



Mapa poglądowa z lokalizacją pozostałości zieleni (pojedyncze drzewa), która można uznać za relikwiny pierwotnego założenia parkowego.

4. Adres

Pierzchnianka 64A (prywatnie)
na części działki nr ewid.: 50/34
oraz
Pierzchnianka 66
(Gminna Mleczarnia w Pierzchnicy sp. z o.o.)
na części dz. nr ewid.: 50/5, 50/6
a także przypuszczalnie na części dz. nr ewid. 50/14

Pierwotnie założenie zlokalizowane było w rozwidleniu dróg na Kielce (obecnej drogi powiatowej nr 0355T) i drogi na Ujny (obecnie droga gminna).

5. Przynależność administracyjna

województwo świętokrzyskie

powiat kielecki

gmina Pierzchnica

6. Formy ochrony

7. Opracowania karty (autor, data, podpis)

Kinga Ryba, 11.07.2016 r.