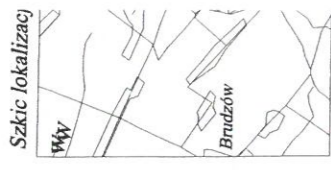
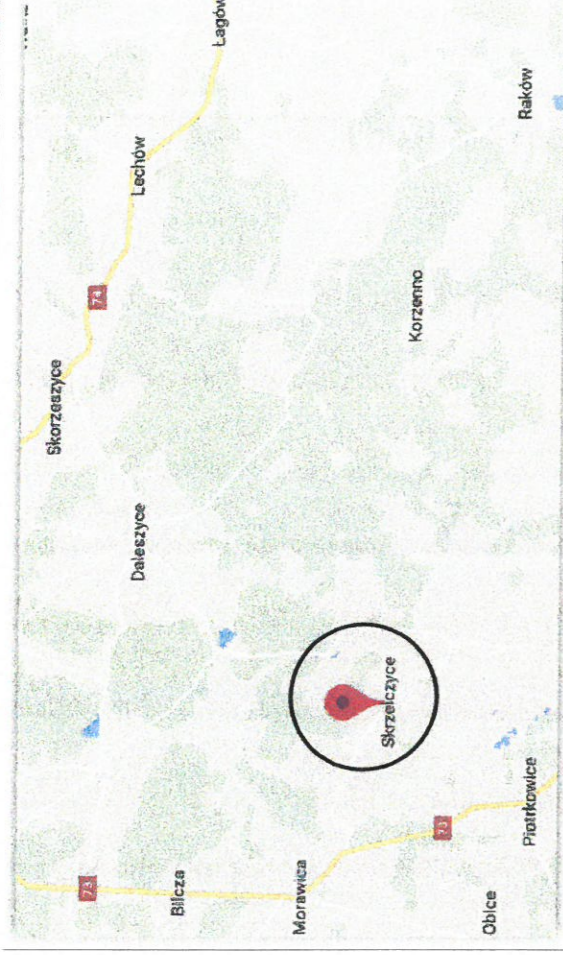


LOKALIZACJA



celów projektowych  
 cyjny zgłoszenia: GN-III.6640.3741.2018

świętokrzyskie

ncyjna: 260415\_2 Pierzchnica  
 zelczyce

169/1

23.4.1 raster: C7, D6-8, E5-8

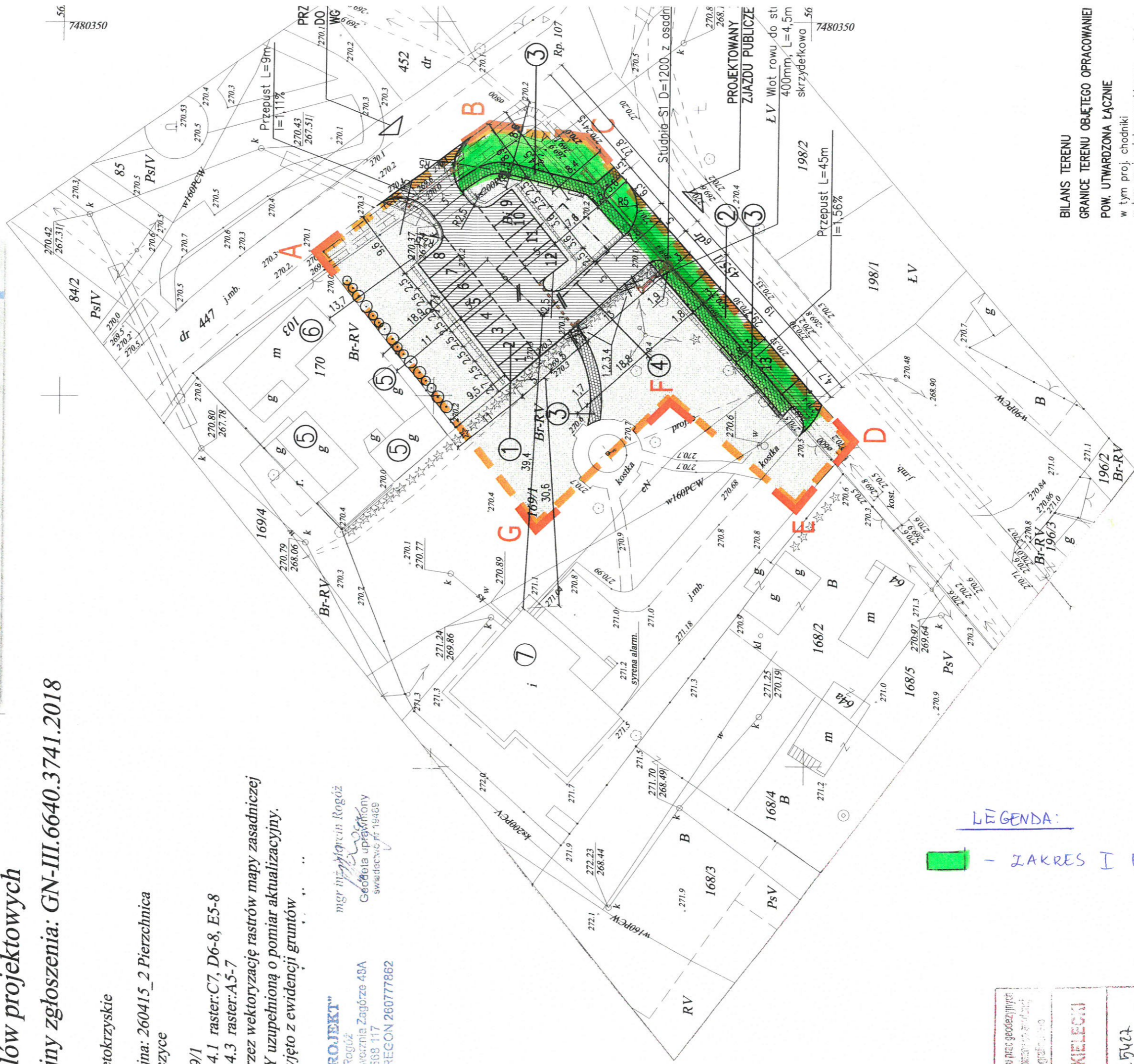
23.4.3 raster: A5-7

oprzez wektoryzację rastrów mapy zasadniczej  
 APY uzupełnioną o pomiar aktualizacyjny.  
 przyjęto z ewidencji gruntów

OPROJEKT

tek Rogóż  
 y, Jaworznia Zagórze 48A  
 34 568 117  
 95 REGON 260777862

mgr inż. *[Signature]* Rogóż  
 Geodeza uprawniająca  
 świadectwo nr 19469



LEGENDA:

- ZAKRES I ETAP.

wynik prac geodezyjnych  
 ZRS Wyszki  
 Kartografia 1:10

**ITA KIELECJA**

06.5427  
 09 2018

*[Signature]*

BILANS TERENU  
 GRANICE TERENU OBJĘTEGO OPRACOWANIEM  
 POW. UTWARDZONA ŁĄCZNIE  
 w tym proj. chodniki  
 w tym proj. miejsca parkingowe z dojazda  
 isn. chodniki

PROJEKTOWANA POW. ZIELENI BIOLOGICZNE  
 zgodnie z Decyzją nr 2/2018 o ustaleniu